














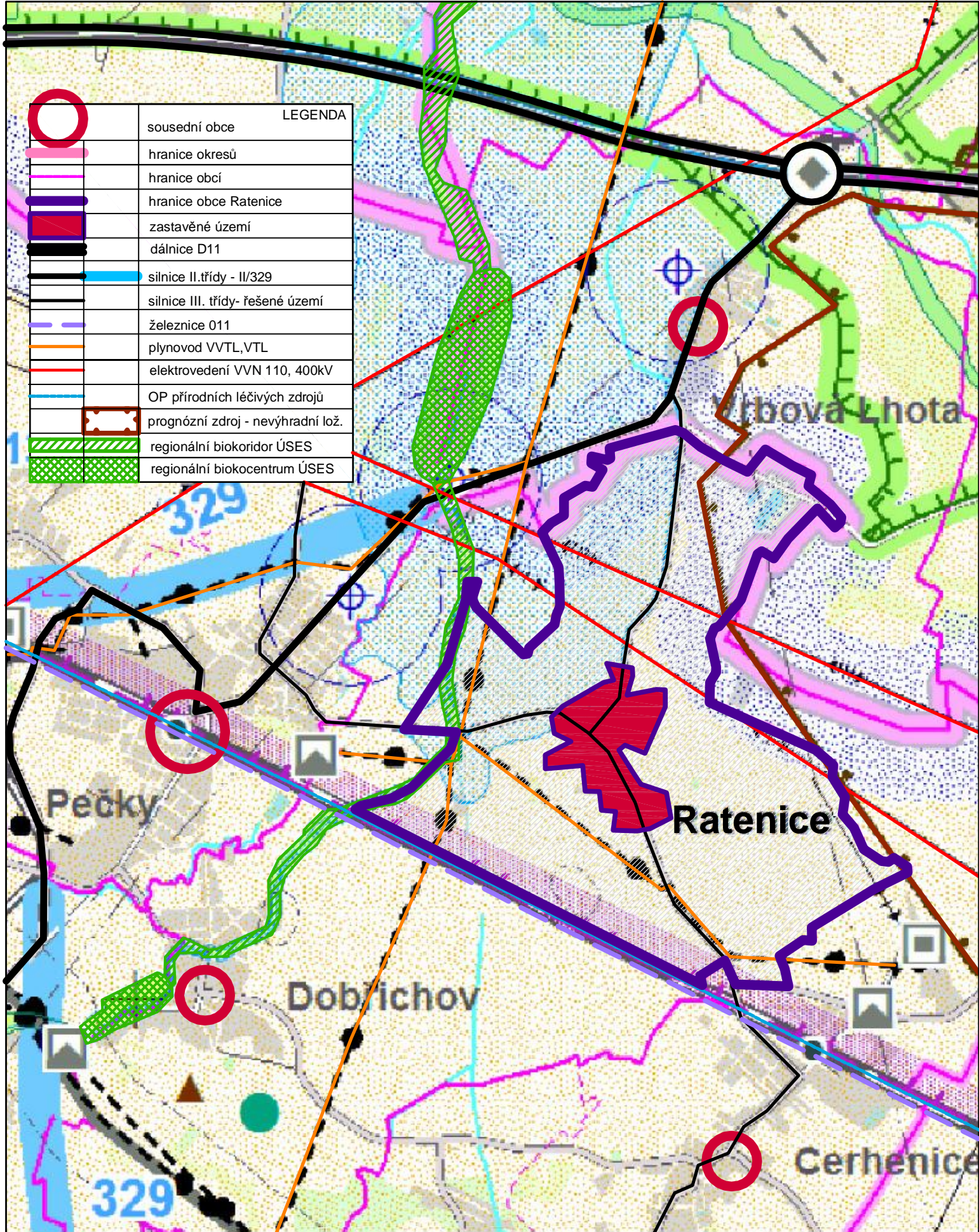


LEGENDA	
	sousední obce
	hranice okresů
	hranice obcí
	hranice obce Ratenice
	zastavěné území
	dálnice D11
	silnice II. třídy - II/329
	silnice III. třídy- řešené území
	železnice 011
	plynovod VVTL, VTL
	elektrovedení VVN 110, 400kV
	OP přírodních léčivých zdrojů
	prognózní zdroj - nevýhradní lož.
	regionální biokoridor ÚSES
	regionální biokocentrum ÚSES



územní plán Ratenice

7. ŠIRŠÍ VZTAHY

1:25 000

zpracovatel: ing.arch. D. Tůmová autorizovaný architekt 000923
zadal: Obec Ratenice

12 2017